

## 設 計 図 書

契 約 番 号                    第 R 6 - 1 8 号  
 委 託 業 務 名                R 6 日 峯 大 神 子 広 域 公 園 ほ か 夜 間 等 警 備 業 務 ( 3 )  
 路 線 名 等                    日 峯 大 神 子 広 域 公 園 ほ か  
 委 託 業 務 箇 所              徳 島 市 大 原 町 ほ か  
 履 行 期 間                    令 和 6 年 6 月 1 日 か ら      令 和 7 年 3 月 3 1 日 ま で

### 工 事 概 要

当初 ( 変 更 前 )

変 更 後

夜間等警備業務  
   夜間警備                    304 日  
   特別巡回警備               4 日

主任監督員	
現場監督員	

主任監督員	
現場監督員	

## 日峯大神子広域公園ほか夜間等警備業務(3)の仕様書

公益財団法人徳島県建設技術センター(以下「発注者」という)が受託者(以下「受注者」という)に委託する。本業務の内容はこの仕様書による。

### 第1 警備対象

業務委託名:R6日峯大神子広域公園ほか夜間等警備業務(3)

実施場所:徳島市大原町ほか

対象区域:別添図面に示す区域

### 第2 期間

令和6年6月1日から令和7年3月31日まで

### 第3 業務計画書の作成

夜間巡回警備及び特別巡回警備については、各施設やその周辺の調査を行い警備計画書等の必要な資料を作成するものとする。

### 第4 業務内容

#### 1. 夜間巡回警備

##### (1) 業務従事者

隊員は、正規職員で接客業務等の対応ができる健康な者に限る。

##### (2) 警備時間と警備方法

21時から翌6時までの警備員を派遣する巡回警備とする。

・日峯大神子広域公園

21時からテニスセンターの巡回警備を開始し第1回を2巡の巡回警備を行う。

・文化の森総合公園

テニスセンターの第1回を終了後、第2回を2巡の巡回警備行う。

##### (3) 警備対象区域

公園名	警備対象区域等
日峯大神子広域公園	テニスセンター管理棟周辺、こども広場管理室周辺建物、松林ディキャンプ場、こども広場展望広場周辺とする。
文化の森総合公園	駐車場周辺、県民の森周辺、園路、知識の森周辺、駐輪場、河畔ゾーン周辺とする。

#### 業務の内容

##### (ア) 別添区域の巡回。

・日峯大神子広域公園(テニスセンター管理棟周辺、松林ディキャンプ場、こども広場管理室周辺、こども広場展望広場周辺とする)

・文化の森総合公園(駐車場周辺、県民の森周辺、園路、知識の森周辺、駐輪場、河畔ゾーン周辺とする)

##### (イ) 異常事態発生時における発注者及び関係先への通報・連絡。

##### (ウ) 公園内禁止行為者発見時の注意。

##### (エ) ガス栓、電灯等不始末事項発見時の処置。

- (オ) 不審者、徘徊者発見時における発注者及び関係先への通知・連絡。
  - (カ) 放置物件発見時における発注者及び関係先への通知・連絡。
  - (キ) 加害、損壊行為者発見時の制止と発注者及び関係先への通知・連絡。
  - (ク) 必要箇所の施錠の点検確認。
  - (ケ) 指定施錠場所の施錠及び開錠。
  - (コ) 漏水、溢水等発見時の連絡とその他の処置。
  - (サ) 指定箇所の入園者数調査
  - (シ) 公園利用者の安全確保に関する処置。
- (4) 台風や暴風雨等によりバリケードを設置する業務を行うものとする。

公園名	業務内容
日峯大神子広域公園 文化の森総合公園 (別紙図のとおり)	異常気象時、大雨警報発令時等による日峯山園路への倒木等が予想される場合及び、園瀬川の出水等により河川敷ゾーンが冠水すると予想される場合は、発注者の指示に従い、バリケード設置業務を行うものとする。

- (ア) バリケードの設置にあたっては、公園利用者がいないことを確認し、利用者が確認された場合はバリケードの設置の旨を伝えてから設置すること。
  - (イ) バリケード設置業務には、安全に留意すること。
  - (ウ) 業務完了後、発注者及び関係先への通報・連絡し、後日報告書を提出すること。
- (5) 警備車両  
警備車両には「会社名及び巡回警備中」等の表示をすること。

## 2. 特別巡回警備

- (1) 下表の日には警備対象区域を9時から17時までの間、各公園の巡回を1回実施すること。
- (2) 別添区域の巡回。
  - ・日峯大神子広域公園(テニスセンター管理棟周辺、松林ディキャンプ場、こども広場管理室周辺、こども広場展望広場周辺とする)
  - ・文化の森総合公園(駐車場周辺、県民の森周辺、園路、知識の森周辺、駐輪場、河畔ゾーン周辺とする)
  - ・新町川公園 (各広場、便益施設、遊具施設等とする)
  - ・蔵本公園 (園路、駐車場、便益施設、遊具施設等とする)
- (3) 業務の内容  
夜間警備業務内容の(イ)(ウ)(エ)(オ)(カ)(キ)(ク)(サ)(ス)等とする。

公園名	予定業務月日
日峯大神子広域公園	業務月日
文化の森総合公園	令和6年12月31日(火)
蔵本公園	令和7年 1月 1日(水)
新町川公園	1月 2日(木)
	1月 3日(金)

## 第5 服装・装具

警備員の服装及び装具は受注者指定の次のものを使用する。

- (1) 制服、制帽
- (2) 警戒棒、警笛、帯革
- (3) 照明具、業務用無線機、携帯電話

## 第6 報告

### (1) 警備報告

毎日の警備実施状況は定められた様式により報告する。

### (2) 事故報告

事故発生の際、速やかに関係先に電話もしくは口頭で報告するとともに、後刻書面をもって報告する。

## 第7 業務委託料の支払

受注者は、検査に合格したときには、発注者に別表に定める委託料の支払いを請求することができる。

## 第8 損害賠償

受注者は、この契約に基づき警備を実施中、発注者または発注者の職員に身体上、あるいは財物上の損害を生じせしめ、これが受注者の責に帰すべき事由による場合は、客観的に承認された損害額証明に基づき、次の金額を限度として、賠償または補償の責に任ずるものとする。

身体上の損害及び財物上の損害併せて1事故10億円

## 第9 協定事項

本警備の実施にあたり、相互に協定した事項は次のとおりである。

- (1) 臨時的に警備員を必要とする場合は、その必要とする人員を受注者は確保するものとする。

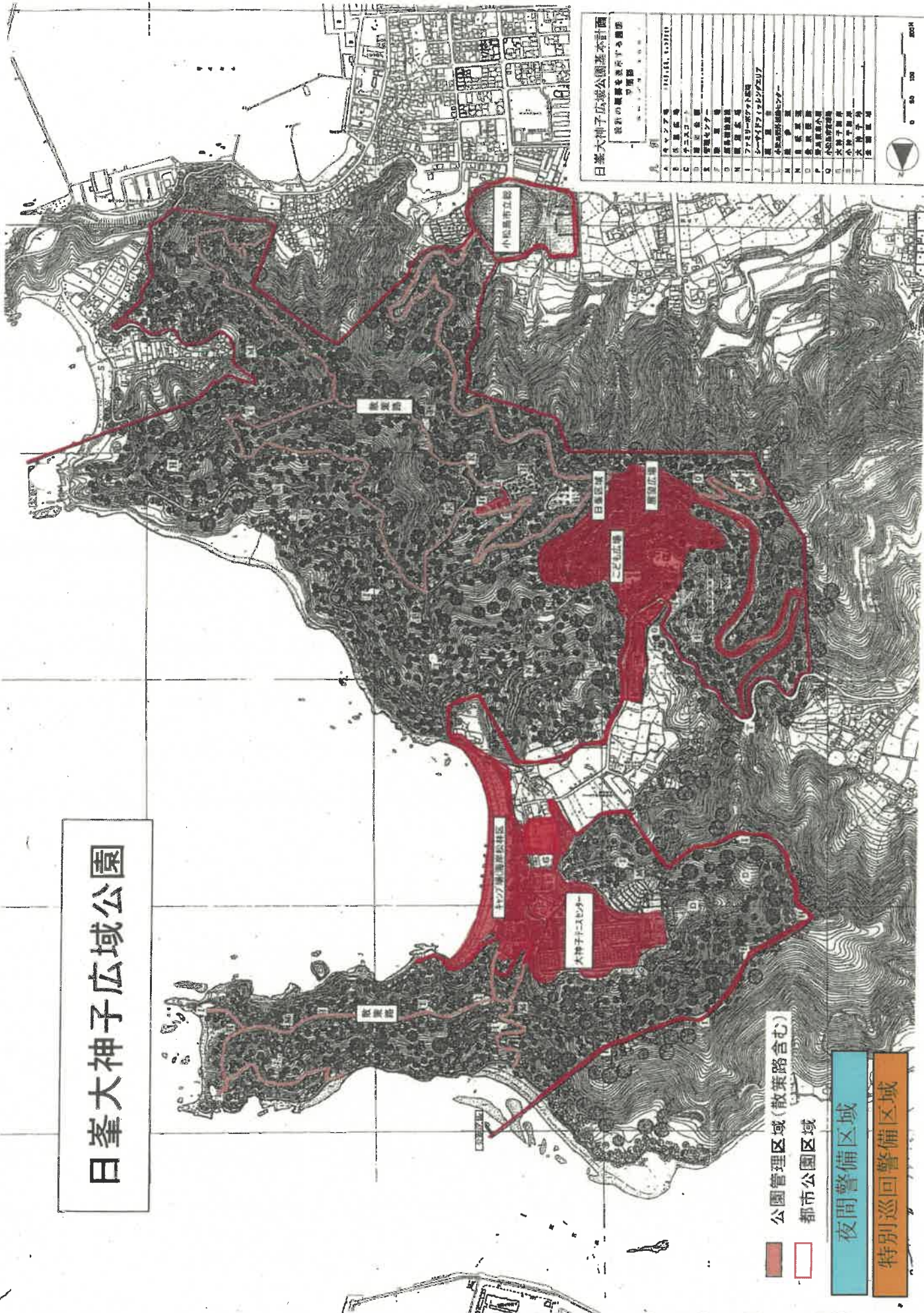
## 第10 その他

この警備計画書に定めのない事項について必要あるときは、発注者と受注者が協議し実施するものとする。





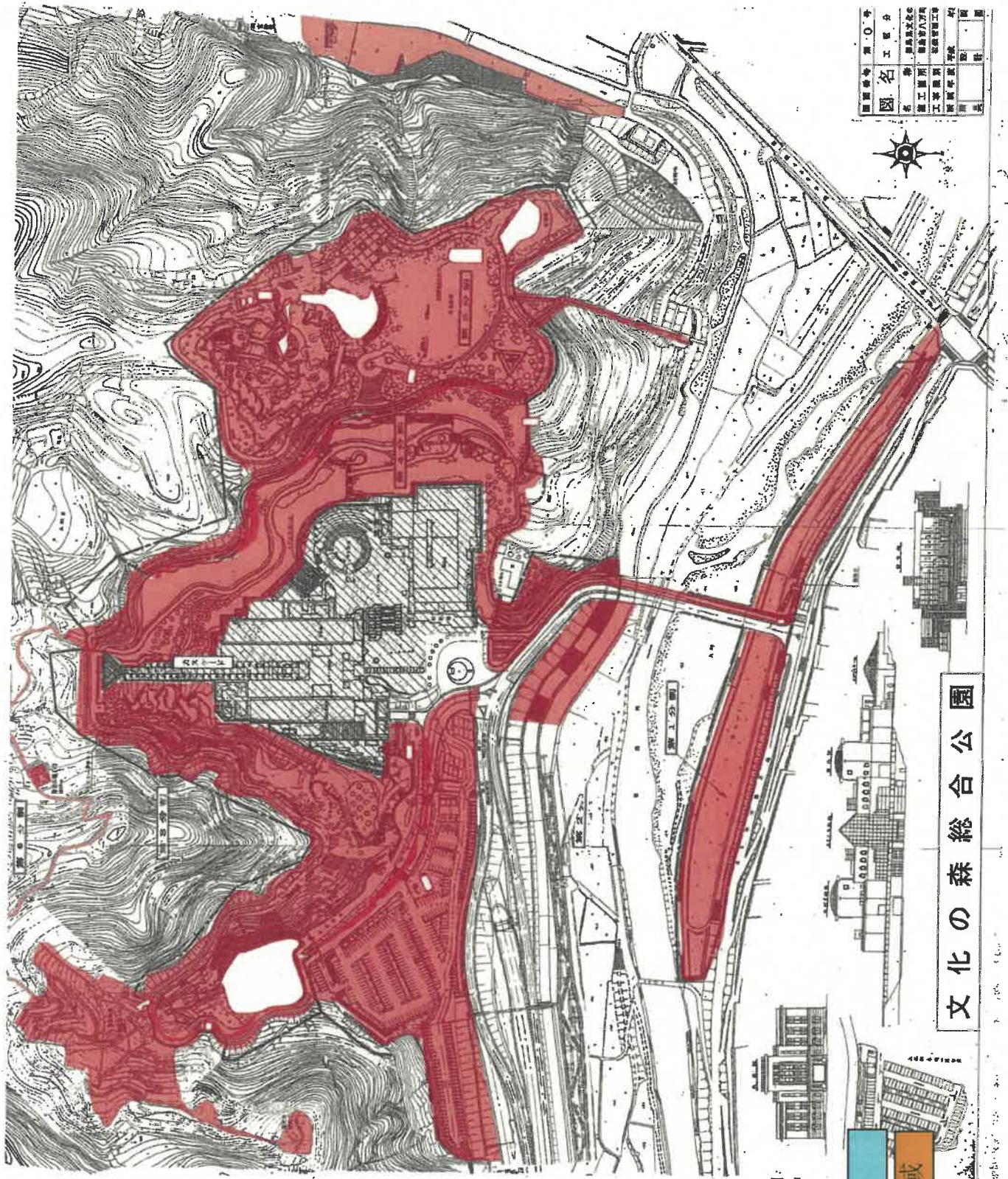
# 日峯大神子広域公園



日峯大神子広域公園基本計画  
設計の属する中心園部  
市園部

A	19 ヴェア	19115.1-2110
B	15 園部	
C	子二区	
D	園部	
E	管理センター	
F	園部	
G	園部	
H	園部	
I	園部	
J	園部	
K	園部	
L	園部	
M	園部	
N	園部	
O	園部	
P	園部	
Q	園部	
R	園部	
S	園部	
T	園部	
U	園部	
V	園部	
W	園部	
X	園部	
Y	園部	
Z	園部	

- 公園管理区域(散策路含む)
- 都市公園区域
- 夜間警備区域
- 特別巡回警備区域



図名	工事名	工事番号
用途	用途	用途
工事種別	工事種別	工事種別
施行年度	施行年度	施行年度
図面番号	図面番号	図面番号



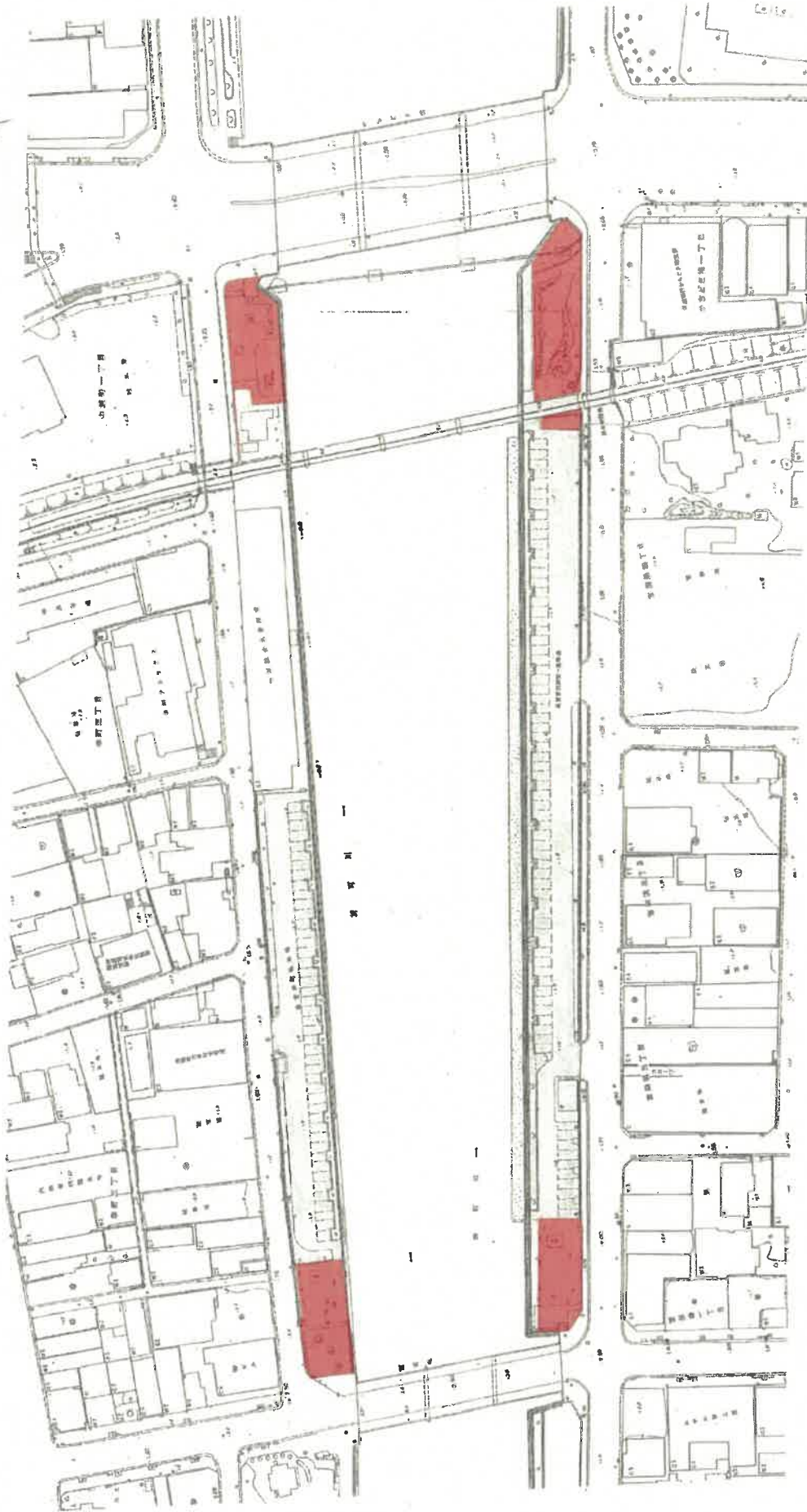
文化の森総合公園

- 夜間警備区域
- 特別巡回警備区域
- 公園管理区域

□



# 新町川公園 1

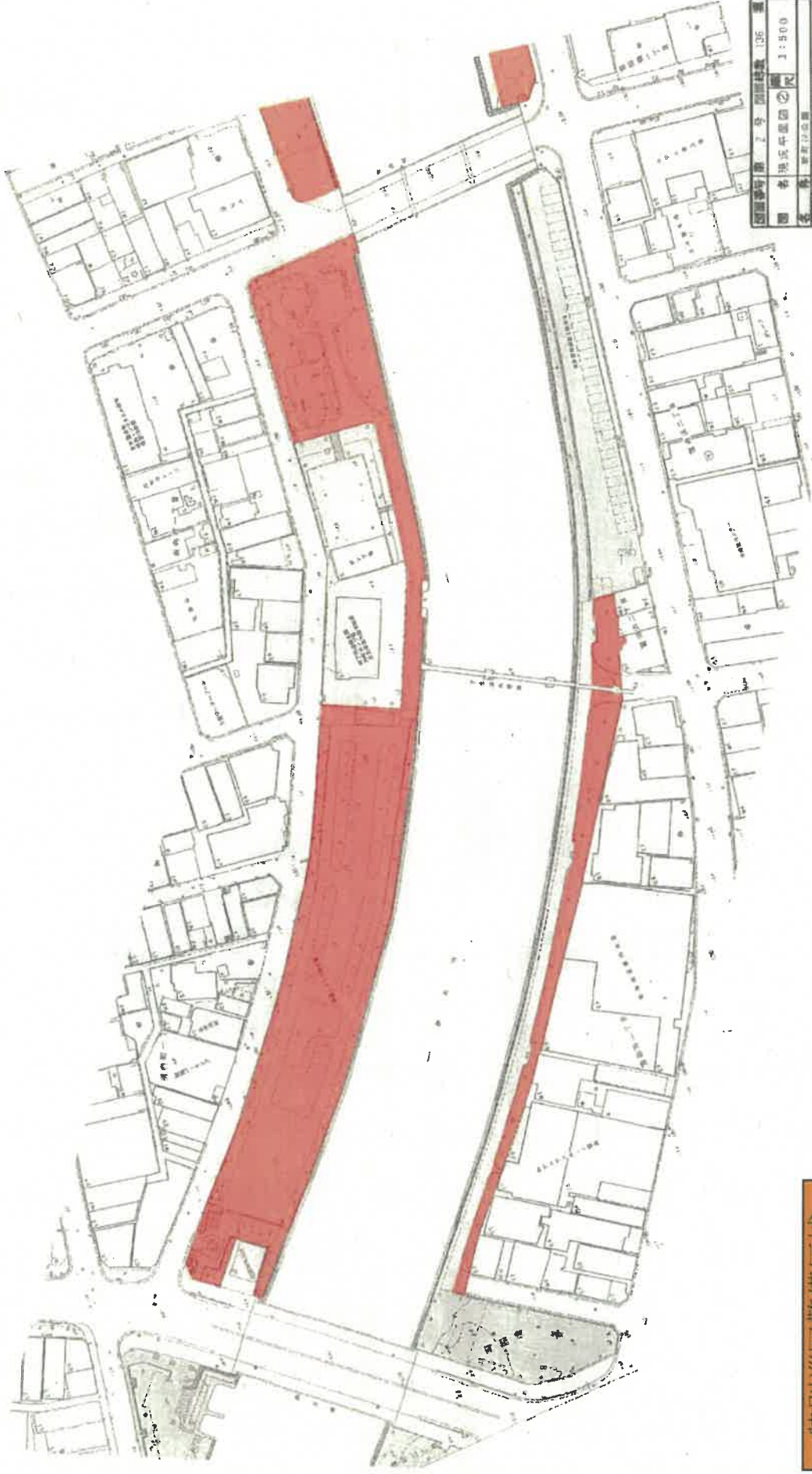


図面番号	第一号	図面縮尺	1/35
図名	新町川公園 ① 尺 1:500		
所在地	新潟県 新潟市 東区 東区 東区 東区		
用途	公園		
設計	株式会社		

特別巡回警備区域

公園管理区域

# 新町川公園 2

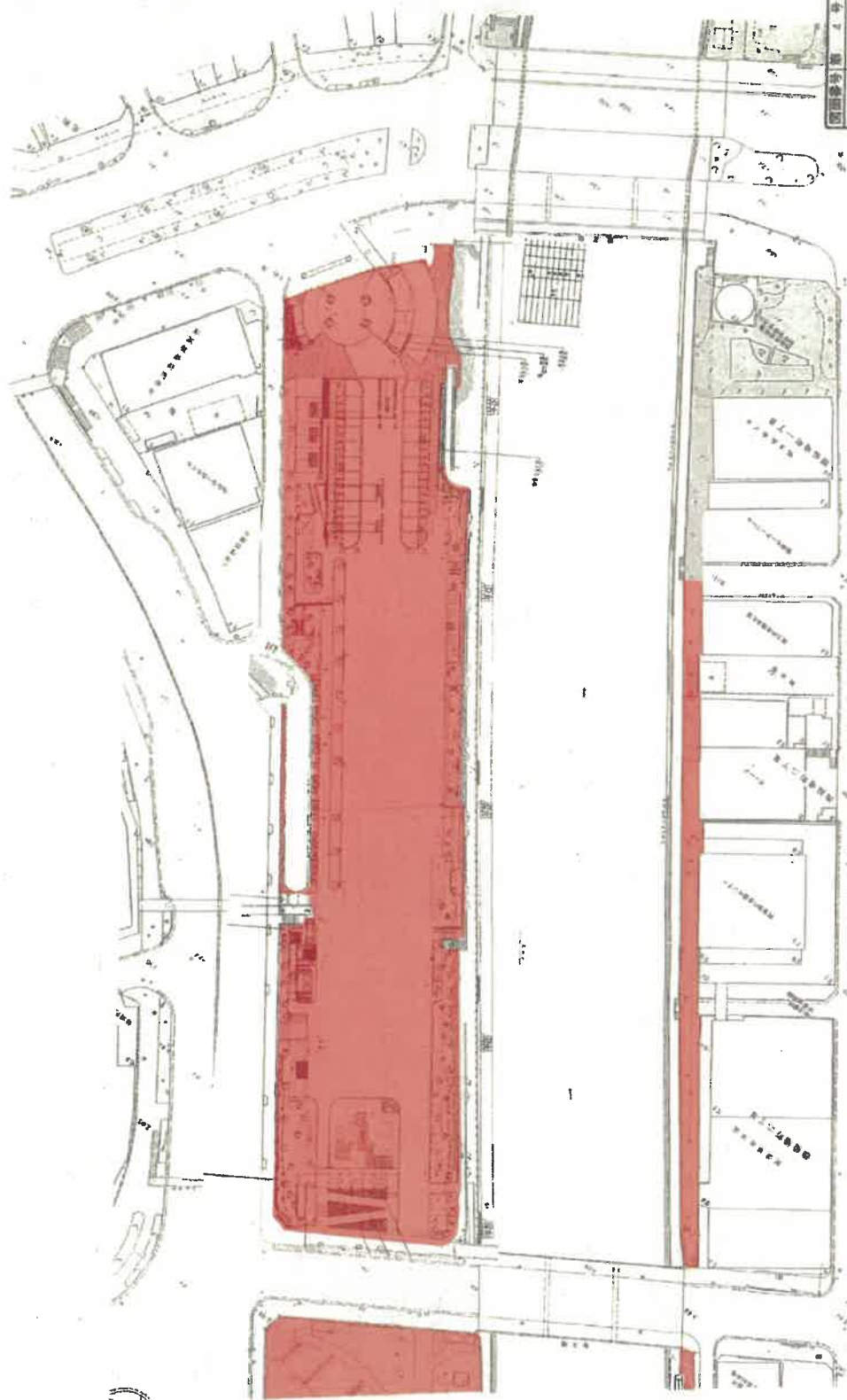


図名	新町川公園 2
縮尺	1:500
作成者	〇〇〇〇
作成日	〇〇/〇〇/〇〇
承認者	〇〇〇〇
承認日	〇〇/〇〇/〇〇
備考	

公園管理区域

特別巡回警備区域

# 新町川公園 4

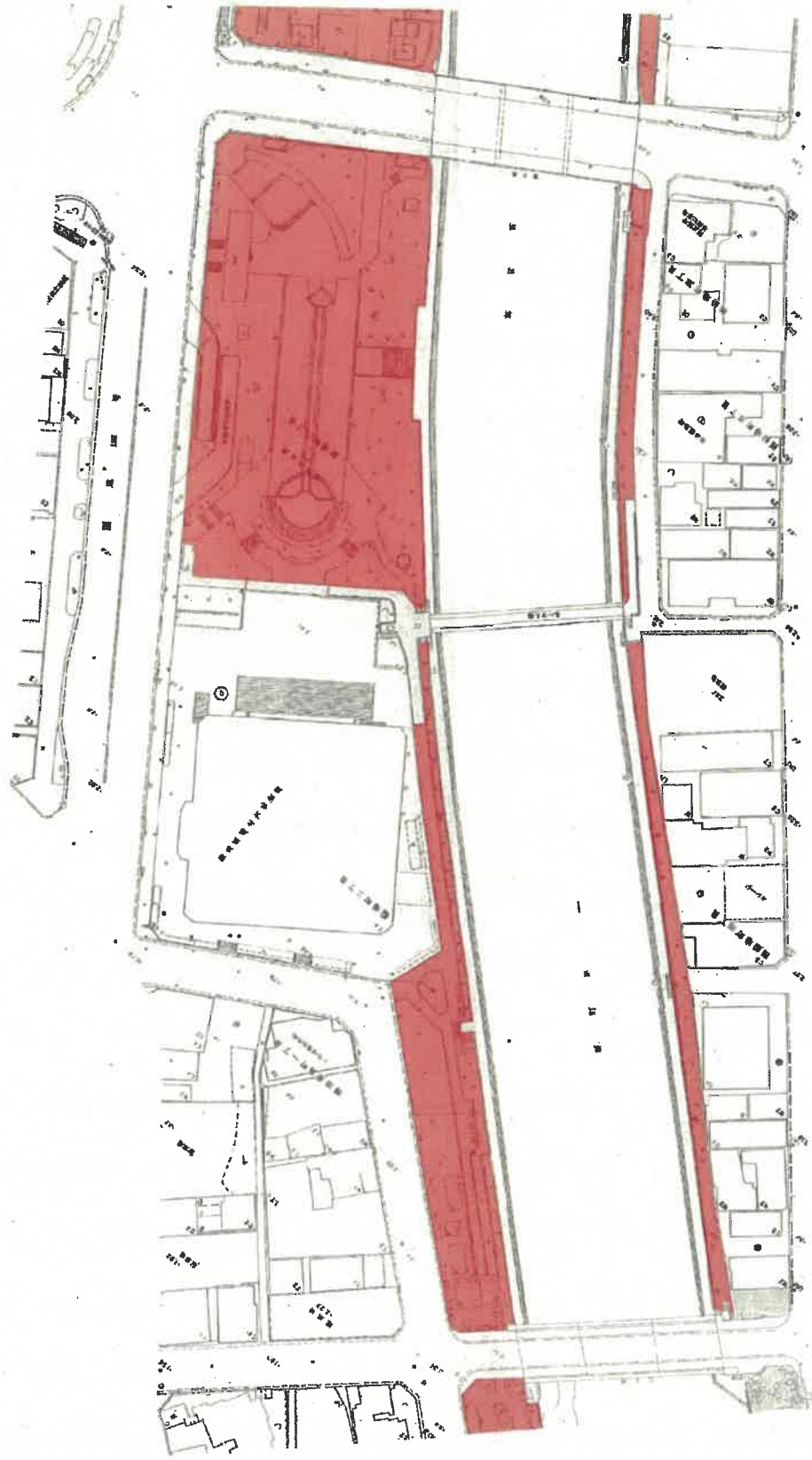


図名	新町川公園 (4)	縮尺	1/500
図例	公園管理区域		
作成者	新町川公園	設計者	新町川公園
作成日	新町川公園	調査日	新町川公園
調査場所	新町川公園	調査内容	新町川公園
調査時期	新町川公園	調査回数	新町川公園
調査者	新町川公園	調査者	新町川公園
調査機関	新町川公園	調査機関	新町川公園
調査費用	新町川公園	調査費用	新町川公園
調査回数	新町川公園	調査回数	新町川公園
調査期間	新町川公園	調査期間	新町川公園
調査結果	新町川公園	調査結果	新町川公園
調査報告	新町川公園	調査報告	新町川公園
調査記録	新町川公園	調査記録	新町川公園
調査資料	新町川公園	調査資料	新町川公園
調査写真	新町川公園	調査写真	新町川公園
調査映像	新町川公園	調査映像	新町川公園
調査音声	新町川公園	調査音声	新町川公園
調査データ	新町川公園	調査データ	新町川公園
調査ソフト	新町川公園	調査ソフト	新町川公園
調査ハード	新町川公園	調査ハード	新町川公園
調査ツール	新町川公園	調査ツール	新町川公園
調査機器	新町川公園	調査機器	新町川公園
調査機材	新町川公園	調査機材	新町川公園
調査機具	新町川公園	調査機具	新町川公園
調査機件	新町川公園	調査機件	新町川公園
調査機室	新町川公園	調査機室	新町川公園
調査機庫	新町川公園	調査機庫	新町川公園
調査機舎	新町川公園	調査機舎	新町川公園
調査機院	新町川公園	調査機院	新町川公園
調査機園	新町川公園	調査機園	新町川公園
調査機圃	新町川公園	調査機圃	新町川公園
調査機畠	新町川公園	調査機畠	新町川公園
調査機野	新町川公園	調査機野	新町川公園
調査機原	新町川公園	調査機原	新町川公園
調査機土	新町川公園	調査機土	新町川公園

公園管理区域

特別巡回警備区域

# 新町川公園 5

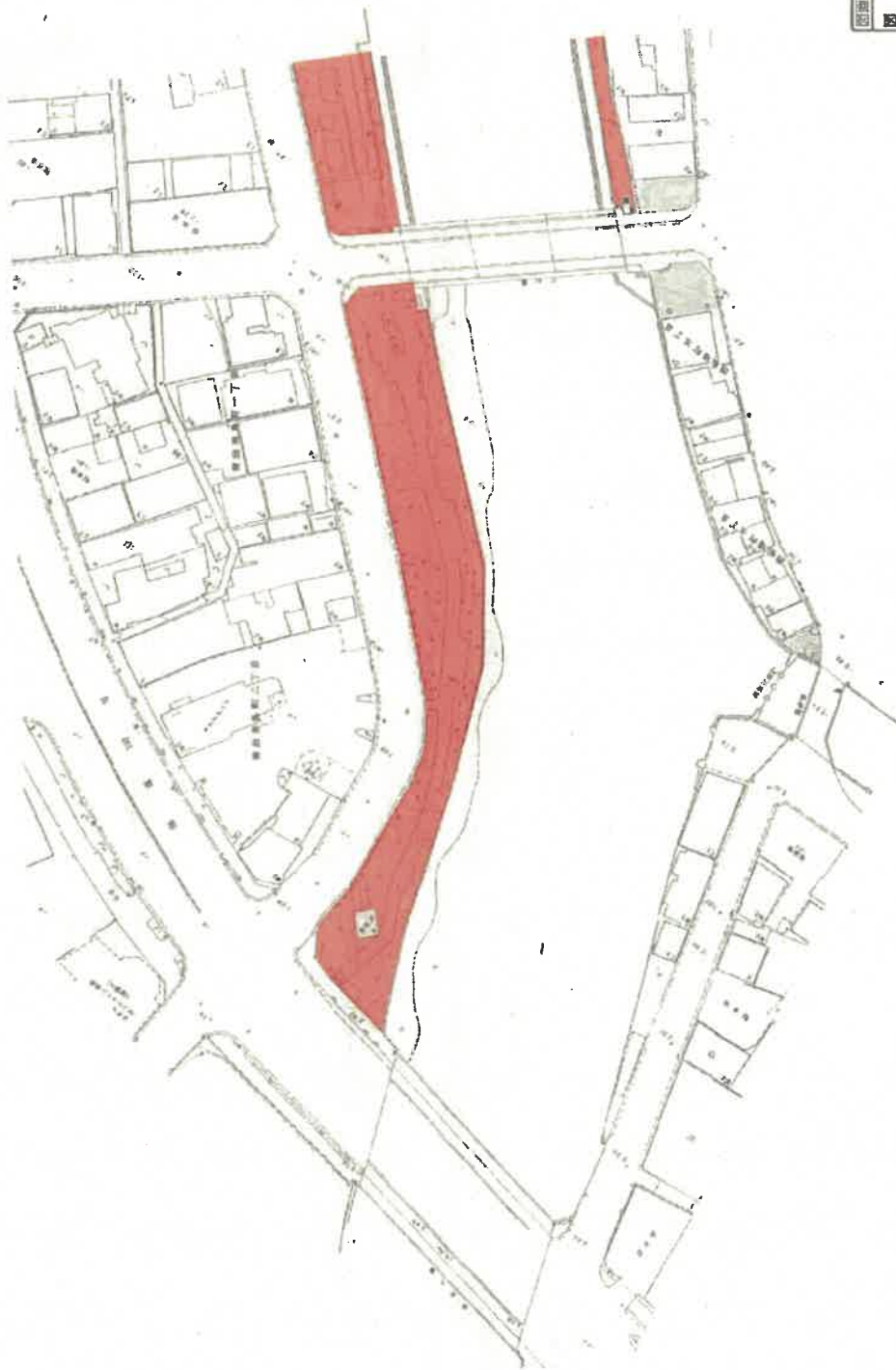


特別巡回警備区域

公園管理区域

図面番号	5号	図面種別	平面図
図名	新町川公園	縮尺	1:500
所在地	東京都中央区新町1丁目	作成者	建設局土木部
作成日	平成17年	図面番号	5号
作成者	建設局土木部	図面種別	平面図
作成場所	建設局土木部	縮尺	1:500
作成日	平成17年	作成者	建設局土木部

# 新町川公園 6



特別巡回警備区域

公園管理区域

図面番号	125
名称	新町川公園
縮尺	1:500
発行箇所	新町川公園
作成者	新町川公園
作成日	平成17年
備考	新町川公園

# 蔵本公園

ちびっ子広場

テニスコート

テニスコート

テニスコート

相撲場

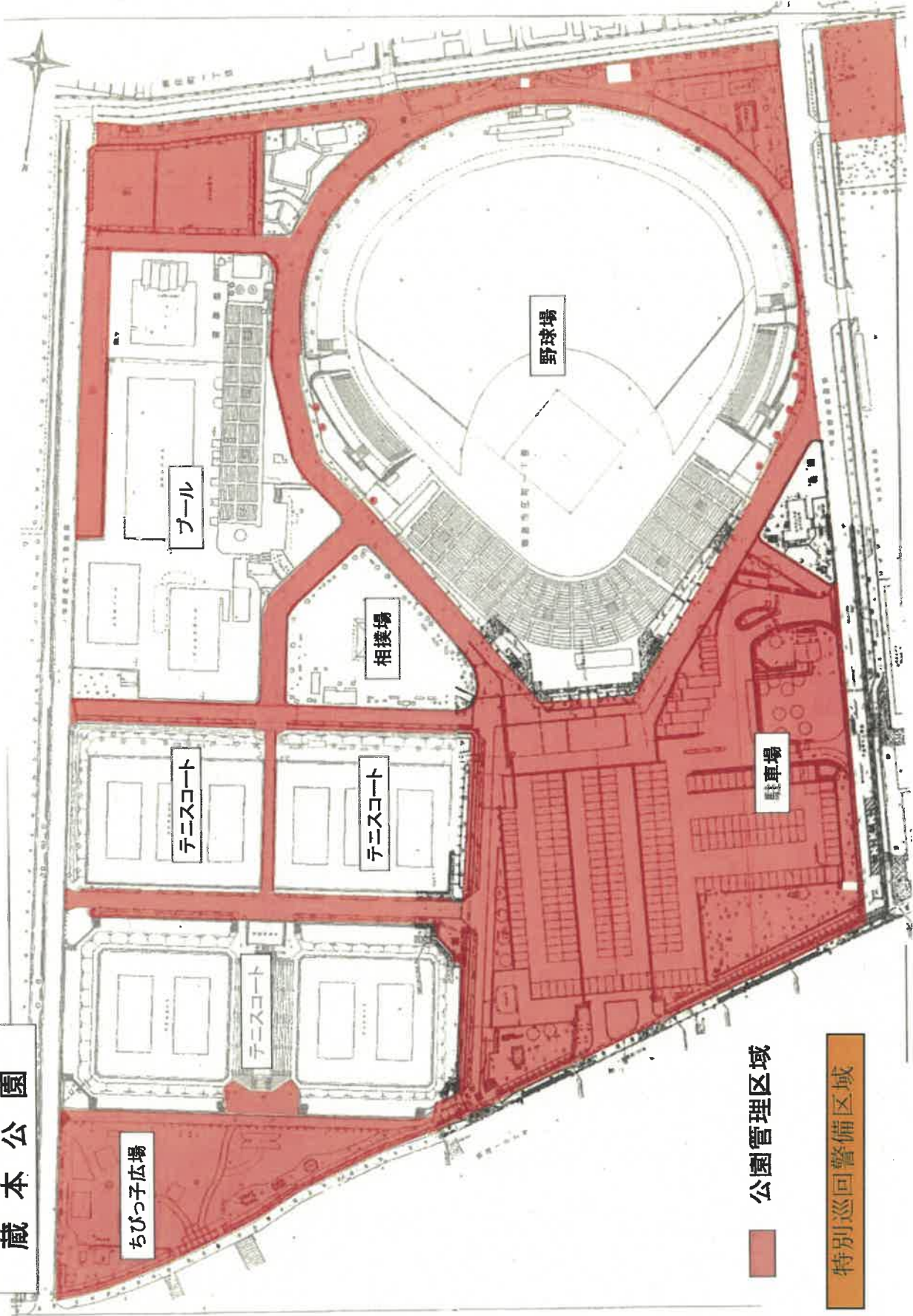
プール

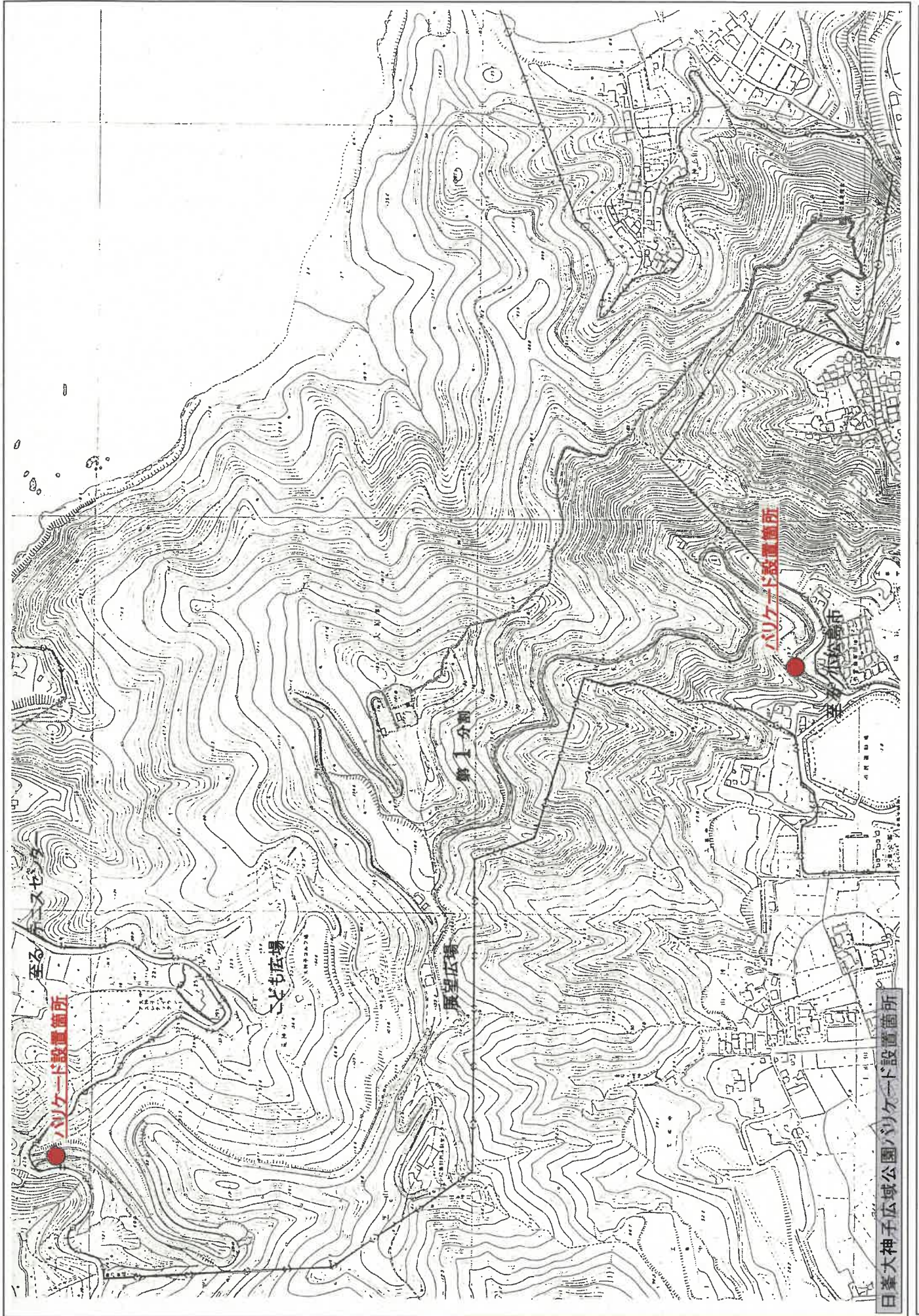
野球場

駐車場

公園管理区域

特別巡回警備区域

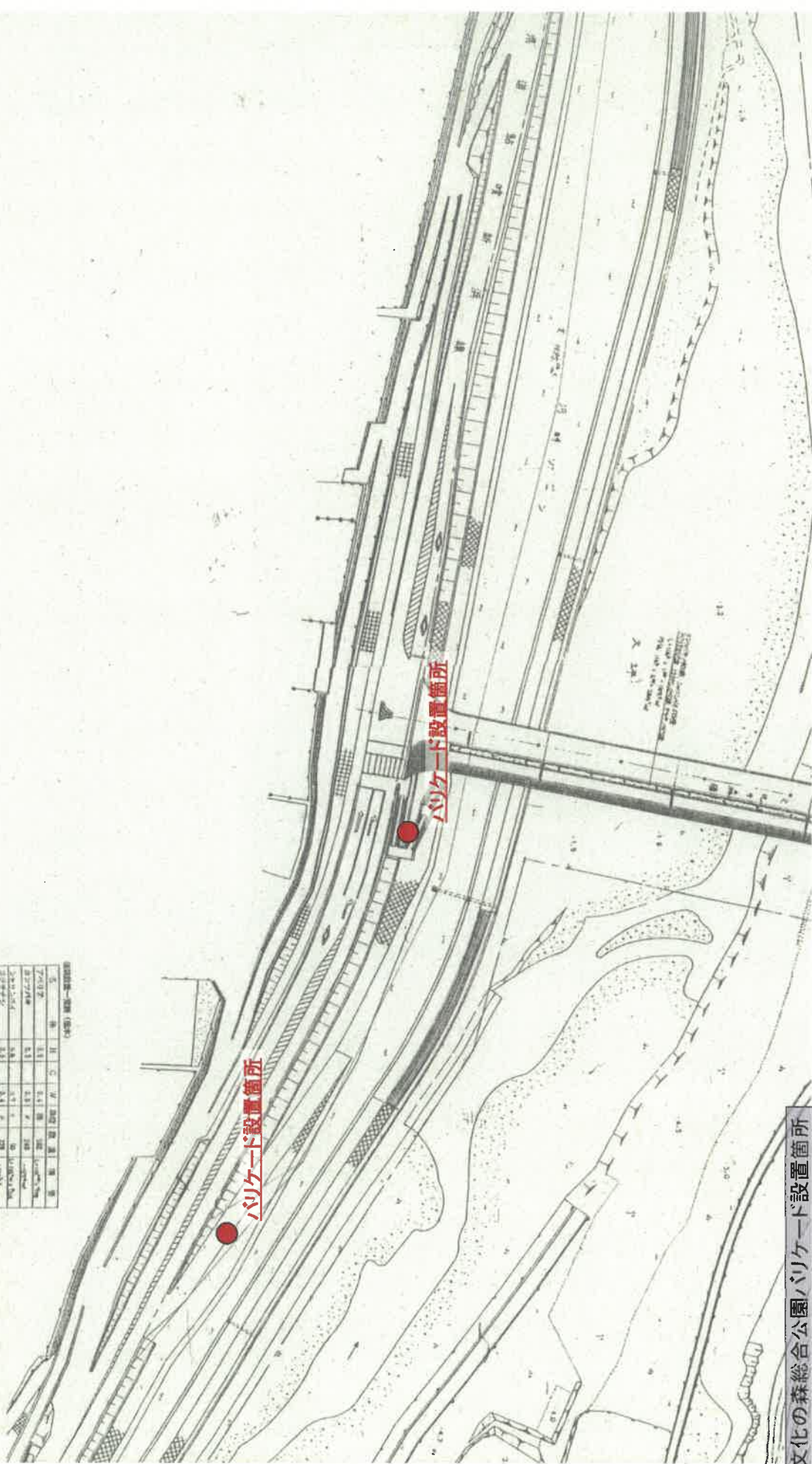




日暮大神子広域公園パルクード設置箇所

建設費概算表 (単位) 億円

区画	種別	面積	単価	概算
1	公園	1.2	100	120
2	公園	1.5	100	150
3	公園	1.8	100	180
4	公園	2.1	100	210
5	公園	2.4	100	240
6	公園	2.7	100	270
7	公園	3.0	100	300
8	公園	3.3	100	330
9	公園	3.6	100	360
10	公園	3.9	100	390
11	公園	4.2	100	420
12	公園	4.5	100	450
13	公園	4.8	100	480
14	公園	5.1	100	510
15	公園	5.4	100	540
16	公園	5.7	100	570
17	公園	6.0	100	600
18	公園	6.3	100	630
19	公園	6.6	100	660
20	公園	6.9	100	690
21	公園	7.2	100	720
22	公園	7.5	100	750
23	公園	7.8	100	780
24	公園	8.1	100	810
25	公園	8.4	100	840
26	公園	8.7	100	870
27	公園	9.0	100	900
28	公園	9.3	100	930
29	公園	9.6	100	960
30	公園	9.9	100	990
31	公園	10.2	100	1020
32	公園	10.5	100	1050
33	公園	10.8	100	1080
34	公園	11.1	100	1110
35	公園	11.4	100	1140
36	公園	11.7	100	1170
37	公園	12.0	100	1200
38	公園	12.3	100	1230
39	公園	12.6	100	1260
40	公園	12.9	100	1290
41	公園	13.2	100	1320
42	公園	13.5	100	1350
43	公園	13.8	100	1380
44	公園	14.1	100	1410
45	公園	14.4	100	1440
46	公園	14.7	100	1470
47	公園	15.0	100	1500
48	公園	15.3	100	1530
49	公園	15.6	100	1560
50	公園	15.9	100	1590
51	公園	16.2	100	1620
52	公園	16.5	100	1650
53	公園	16.8	100	1680
54	公園	17.1	100	1710
55	公園	17.4	100	1740
56	公園	17.7	100	1770
57	公園	18.0	100	1800
58	公園	18.3	100	1830
59	公園	18.6	100	1860
60	公園	18.9	100	1890
61	公園	19.2	100	1920
62	公園	19.5	100	1950
63	公園	19.8	100	1980
64	公園	20.1	100	2010
65	公園	20.4	100	2040
66	公園	20.7	100	2070
67	公園	21.0	100	2100
68	公園	21.3	100	2130
69	公園	21.6	100	2160
70	公園	21.9	100	2190
71	公園	22.2	100	2220
72	公園	22.5	100	2250
73	公園	22.8	100	2280
74	公園	23.1	100	2310
75	公園	23.4	100	2340
76	公園	23.7	100	2370
77	公園	24.0	100	2400
78	公園	24.3	100	2430
79	公園	24.6	100	2460
80	公園	24.9	100	2490
81	公園	25.2	100	2520
82	公園	25.5	100	2550
83	公園	25.8	100	2580
84	公園	26.1	100	2610
85	公園	26.4	100	2640
86	公園	26.7	100	2670
87	公園	27.0	100	2700
88	公園	27.3	100	2730
89	公園	27.6	100	2760
90	公園	27.9	100	2790
91	公園	28.2	100	2820
92	公園	28.5	100	2850
93	公園	28.8	100	2880
94	公園	29.1	100	2910
95	公園	29.4	100	2940
96	公園	29.7	100	2970
97	公園	30.0	100	3000
98	公園	30.3	100	3030
99	公園	30.6	100	3060
100	公園	30.9	100	3090



文化の森総合公園バスケード設置箇所